



REGIONE DEL VENETO

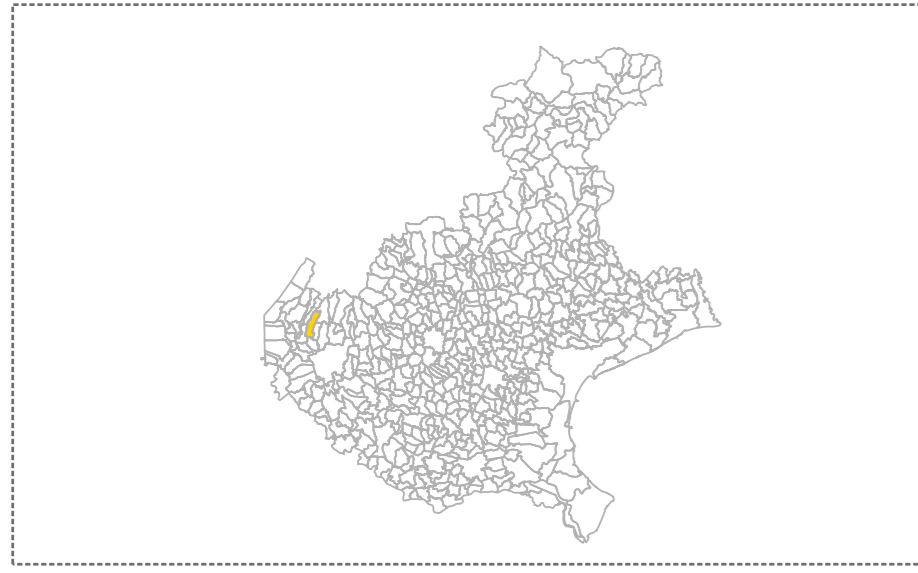
MICROZONAZIONE SISMICA

Carta di microzonazione sismica

FA 0.4-0.8 s - Livello 3

scala 1 : 10.000

Regione Veneto
Comune di Fumane



Regione REGIONE VENETO	Soggetto realizzatore COMUNE DI FUMANE	Data Luglio 2022
Segreteria Regionale per l'Ambiente	Progettista: Dr. Geol. Matteo Collareda Collaboratore: Dr. Geol. Patrizio Pacitti Dr.ssa Geol. Claudia Tomassoli Dr.ssa Geol. Laura Guerra	Tav.Sud
		Studi di Livello 3

Legenda

Zone stabili




FA = 1

Zone stabili suscettibili di amplificazioni locali



FA = 1.1-1.2

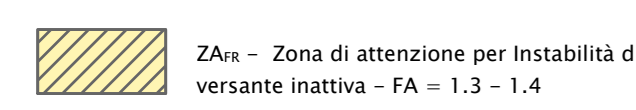


FA = 1.3-1.4



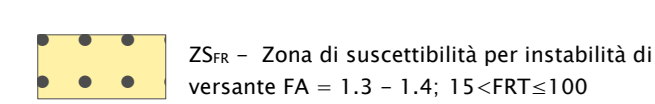
FA = 2.3-2.4

Zone di Attenzione per instabilità

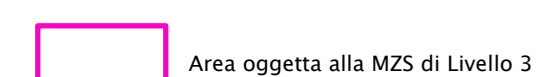


ZAv - Zona di attenzione per instabilità di versante inattiva - FA = 1.3 - 1.4

Zone Suscettibili di instabilità (Livello 3)



ZSv - Zona di suscettibilità per instabilità di versante FA = 1.3 - 1.4; 15 < FRT < 100



Area oggetto alla MZS di Livello 3



Confine comunale

0 250 500 1.000 Metri

