

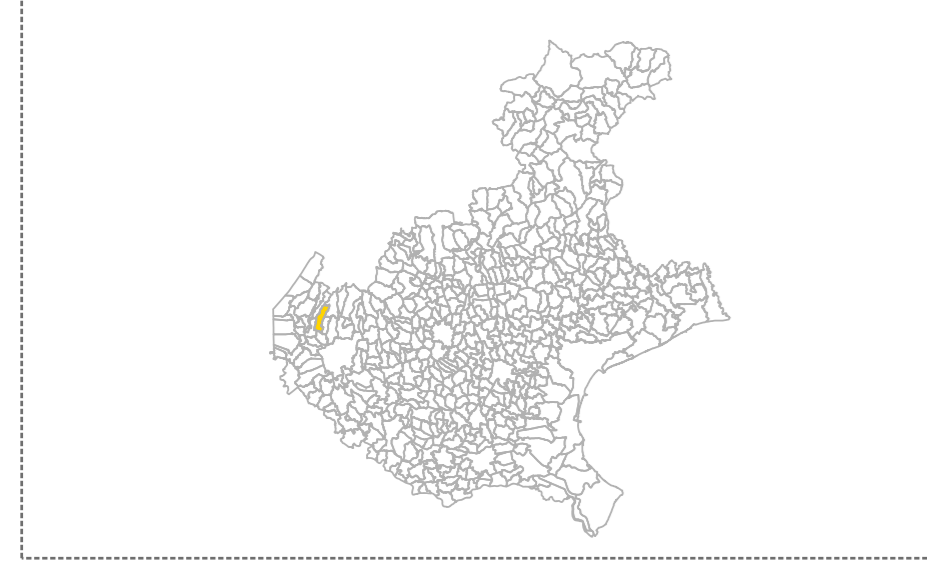
MICROZONAZIONE SISMICA

Carta di microzonazione sismica

FA 0.7-1.1 s - Livello 3

scala 1 : 10.000

Regione Veneto
Comune di Fumane



Regione REGIONE VENETO	Soggetto realizzatore COMUNE DI FUMANE	Data Luglio 2022
Segreteria Regionale per l'Ambiente	Progettista: Dr. Geol. Matteo Collareda Collaboratore: Dr. Geol. Patrizio Pacitti Dr.ssa Geol. Claudia Tomassoli Dr.ssa Geol. Laura Guerra	Tav. Sud Studi di Livello 3


Legenda

Zone stabili



FA = 1

Zone stabili suscettibili di amplificazioni locali

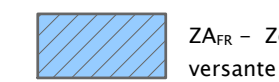


FA = 1.1-1.2



FA = 1.5-1.6

Zone di Attenzione per instabilità



ZAs - Zona di attenzione per instabilità di versante inattiva - FA = 1

Zone Suscettibili di instabilità (Livello 3)



ZSs - Zona di suscettibilità per instabilità di versante FA = 1.15 - FRT < 100



Area oggetto alla MZS di Livello 3



Confine comunale

0 250 500 1,000 Metri

